

IZMJENA I DOPUNA DIJELA REGULACIONOG PLANA NASELJA "VRBAS" BUGOJNO

GEODETSKA PODLOGA

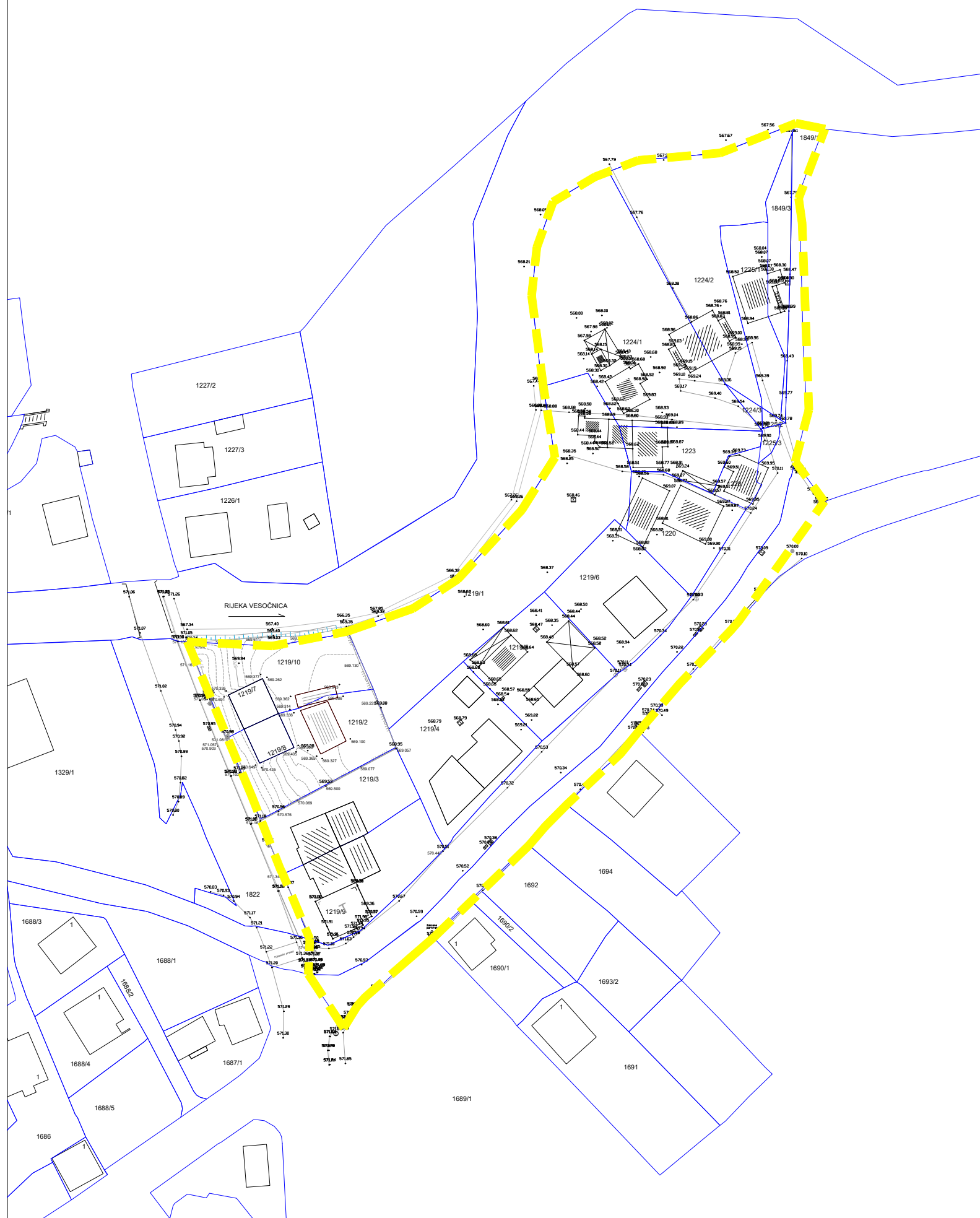
LEGENDA:



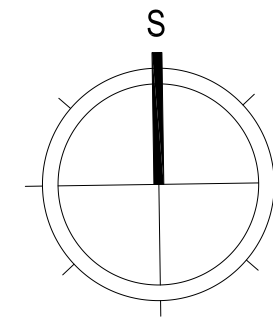
GRANICA OBUHVATA PLANA P = 10 952 (1.95ha)



GRANICA KATASTARSKIH PARCELA









PRILOG BR. 1
RAZMJERA: 1:1000



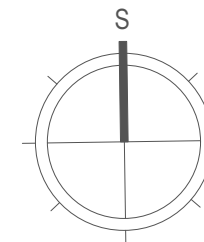
IZMJENA I DOPUNA DIJELA REGULACIONOG PLANA NASELJA "VRBAS" BUGOJNO

IZVOD IZ NACRTA PROSTORNOG PLANA OPĆINE BUGOJNO 2019. - 2039. GODINE
-sintezni plan korištenja prostora u planskom periodu

LEGENDA:

- | | | | |
|---|--|---|---------------------------|
|  | OBUHVAT IZRADE IZMJENE I DOPUNE
DIJELA RP NASELJA "VRBAS" |  | RELEJ GLADOVO |
|  | POSTOJEĆE GRAĐEVINSKO ZEMLJIŠTE - PRETEŽNO STANOVANJE |  | KRAJNJA ATC |
|  | PLANIRANO GRAĐEVINSKO ZEMLJIŠTE - PRETEŽNO STANOVANJE |  | SOLARNE ELEKTRANE |
|  | PLANIRANO GRAĐEVINSKO ZEMLJIŠTE - PRIVREDA |  | VJETROELEKTRANA - PLAN |
|  | DEPONIJA |  | CVORNA ATC |
|  | GROBLJE |  | TRAFO STANICA 110 KV |
|  | POSTOJEĆE GRAĐEVINSKO ZEMLJIŠTE - PRIVREDA |  | TRAFO STANICA 10/20 KV |
|  | SPORT I REKREACIJA |  | BAZNA STANICA - STANJE |
|  | EKSPLOATACIONA POLJA (DOLOMIT, LIGNIT) |  | BAZNA STANICA - PLAN |
|  | ISTRAŽNI PROSTOR (LIGNIT) |  | DALEKOVOD 10/20 KV |
|  | KAMENOLOM |  | DALEKOVOD 220 KV |
|  | POVRŠINE PREDVIDENE ZA REKULTIVACIJU |  | DALEKOVOD 110 KV |
|  | VODOTOCI |  | DALEKOVOD 400 KV - PLAN |
|  | VODNE POVRŠINE |  | DALEKOVOD 10/20 KV - PLAN |
| | |  | OPTIČKI KABL - PLAN |

PRILOG BR. 2a
RAZMJERA: 1:1000



**IZMJENA I DOPUNA
DIJELA REGULACIONOG PLANA
NASELJA "VRBAS" BUGOJNO**

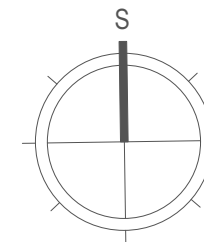
IZVOD IZ REGULACIONOG PLANA NASELJA "VRBAS" BUGOJNO

LEGENDA:



GRANICA OBUHVATA PLANA








PRILOG BR. 2b



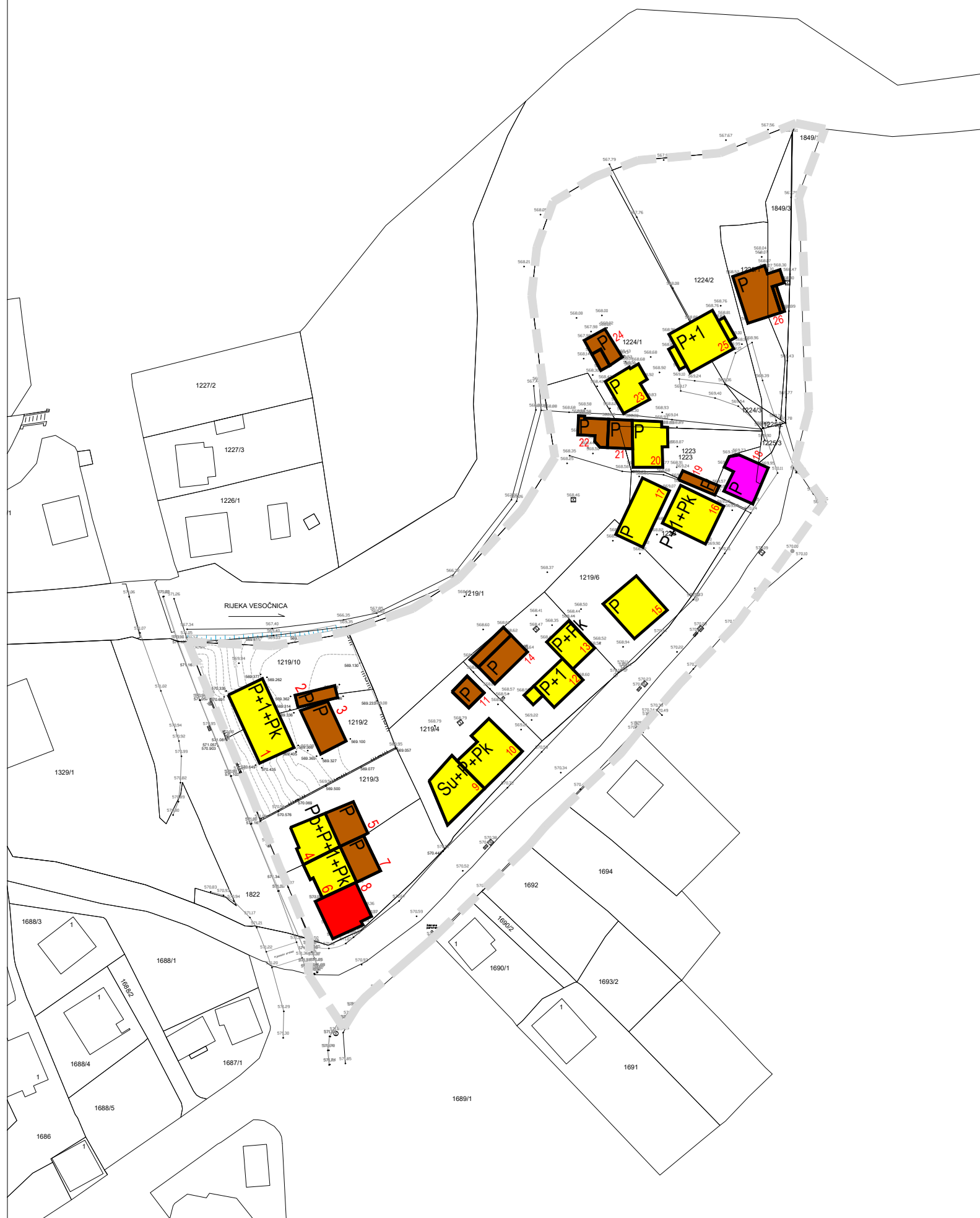
IZMJENA I DOPUNA
DIJELA REGULACIONOG PLANA
NASELJA "VRBAS" BUGOJNO

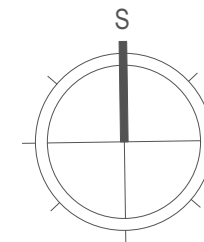
VALORIZACIJA GRAĐEVINSKOG FONDA - SPRATNOST I NAMJENA

LEGENDA:

-  GRANICA OBUHVATA PLANA
-  INDIVIDUALNI STAMBENI OBJEKTI
-  POSLOVNI OBJEKTI
-  POMOĆNI OBJEKTI
-  TEMELJ
-  SPRATNOST OBJEKATA
-  REDNI BROJ OBJEKTA

PRILOG BR. 3a
RAZMJERA: 1:1000






IZMJENA I DOPUNA
DIJELA REGULACIONOG PLANA
NASELJA "VRBAS" BUGOJNO

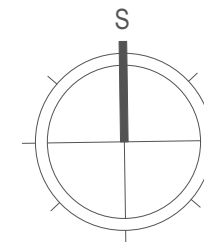
VALORIZACIJA GRAĐEVINSKOG FONDA - BONITET OBJEKATA

LEGENDA:

-  GRANICA OBUHVATA PLANA
-  OBJEKTI DOBROG BONITETNOG STANJA
-  OBJEKTI SREDNJEG BONITETNOG STANJA
-  OBJEKTI LOŠEG BONITETNOG STANJA
-  REDNI BROJ OBJEKTA








PRILOG BR. 3b
RAZMJERA: 1:1000

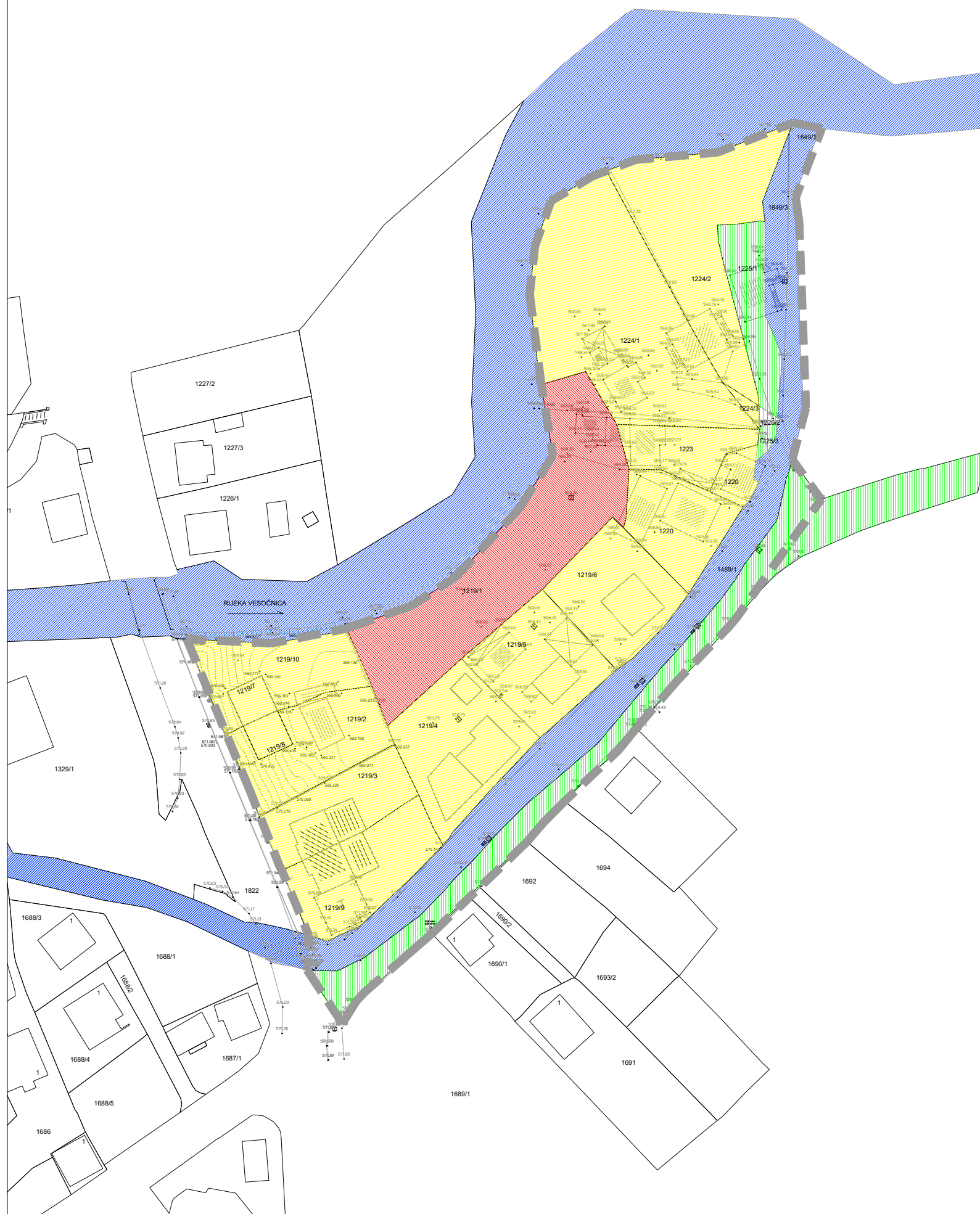


IZMJENA I DOPUNA
DIJELA REGULACIONOG PLANA
NASELJA "VRBAS" BUGOJNO

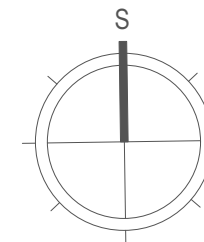
KARTA VLASNIČKE STRUKTURE

LEGENDA:

-  GRANICA OBUHVATA PLANA
-  FIZIČKA LICA
-  ONI-POLJ.DOBRO 'VRANICA'
-  ONI-'PUTEVI'
-  ONI-'VODE'



PRILOG BR. 4
RAZMJERA: 1:1000



IZMJENA I DOPUNA DIJELA REGULACIONOG PLANA NASELJA "VRBAS" BUGOJNO

SINHRON KARTA POSTOJEĆE INFRASTRUKTURE

LEGENDA:



GRANICA OBUHVATA PLANA

HIDROTEHNIKA



VODOVOD fi 100 mm



MJEŠOVITI KANALIZACIONI KOLEKTOR fi 600 mm



KANALIZACIONI ŠAHT

ELEKTROENERGETIKA I TELEKOMUNIKACIJE



TK ŠAHTOVI



KABLOVSKA KANALIZACIJA



PODZEMNI TK VOD



OPTIČKI VOD

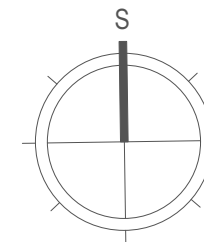


TK ORMAR



TK IZVOD

PRILOG BR. 5
RAZMJERA: 1:1000



IZMJENA I DOPUNA DIJELA REGULACIONOG PLANA NASELJA "VRBAS" BUGOJNO

SINHRON KARTA POSTOJEĆE INFRASTRUKTURE

LEGENDA:



GRANICA OBUHVATA PLANA

HIDROTEHNIKA



VODOVOD fi 100 mm



MJEŠOVITI KANALIZACIONI KOLEKTOR fi 600 mm



KANALIZACIONI ŠAHT

ELEKTROENERGETIKA I TELEKOMUNIKACIJE



TK ŠAHTOVI



KABLOVSKA KANALIZACIJA



PODZEMNI TK VOD



OPTIČKI VOD

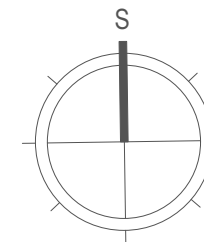


TK ORMAR



TK IZVOD

PRILOG BR. 5
RAZMJERA: 1:1000



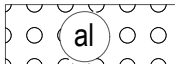
IZMJENA I DOPUNA
DIJELA REGULACIONOG PLANA
NASELJA "VRBAS" BUGOJNO

INŽENJERSKO-GEOLOŠKA KARTA

LEGENDA:


 GRANICA OBUHVATA PLANA

LEGENDA GEOLOŠKIH JEDINICA:


 Aluvijum

 Riječna terasa

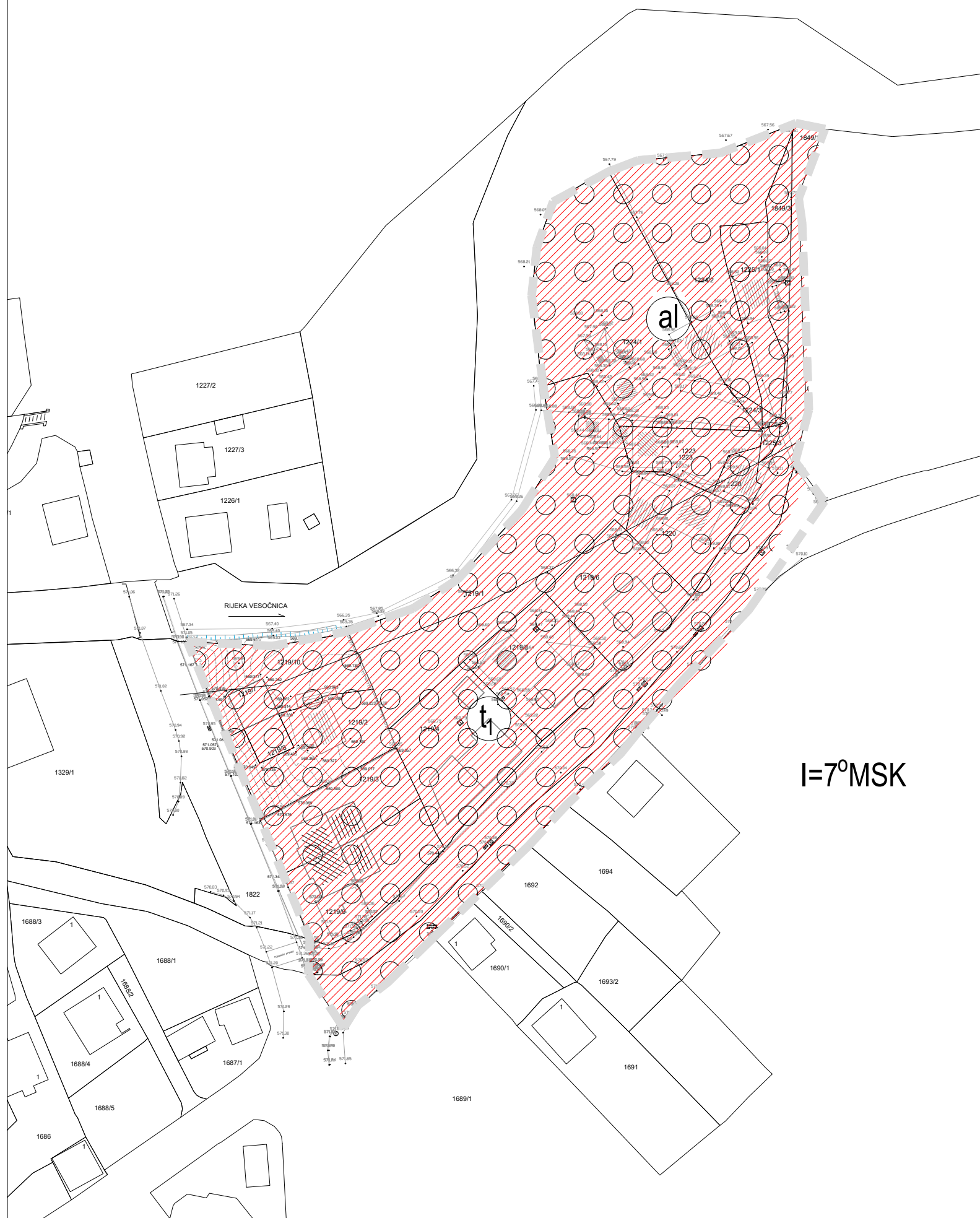
KATEGORIZACIJA TERENA PREMA STEPENU STABILNOSTI:

 Uslovno stabilni dijelovi terena

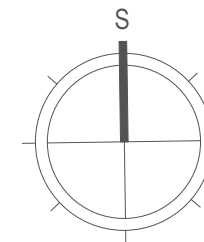
LEGENDA OSTALIH OZNAKA:

 I=7°MSK Maksimalni očekivani zemljotres za povratni period od 500 godina

 Litološka granica









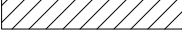



PRILOG BR. 6
RAZMJERA: 1:1000



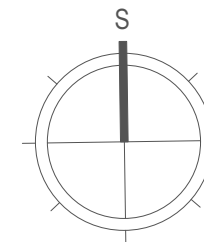
IZMJENA I DOPUNA
DIJELA REGULACIONOG PLANA
NASELJA "VRBAS" BUGOJNO

PLAN PROSTORNE ORGANIZACIJE

LEGENDA:

-  GRANICA OBUHVATA PLANA
-  PLANIRANI KOLEKTIVNI STAMBENO - POSLOVNI OBJEKTI
-  POPLOČANJE
-  JAVNE ZELENE POVRŠINE
-  ZELENILLO STAMBENIH BLOKOVA
-  PJEŠAČKA STAZA
-  KOLSKO-MANIPULATIVNE POVRŠINE
-  OKVIRAN GABARIT PODZEMNE ETAŽE
-  SPRATNOST OBJEKATA
-  DENDROMATERIJAL



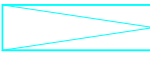

PRILOG BR. 8
RAZMJERA: 1:1000

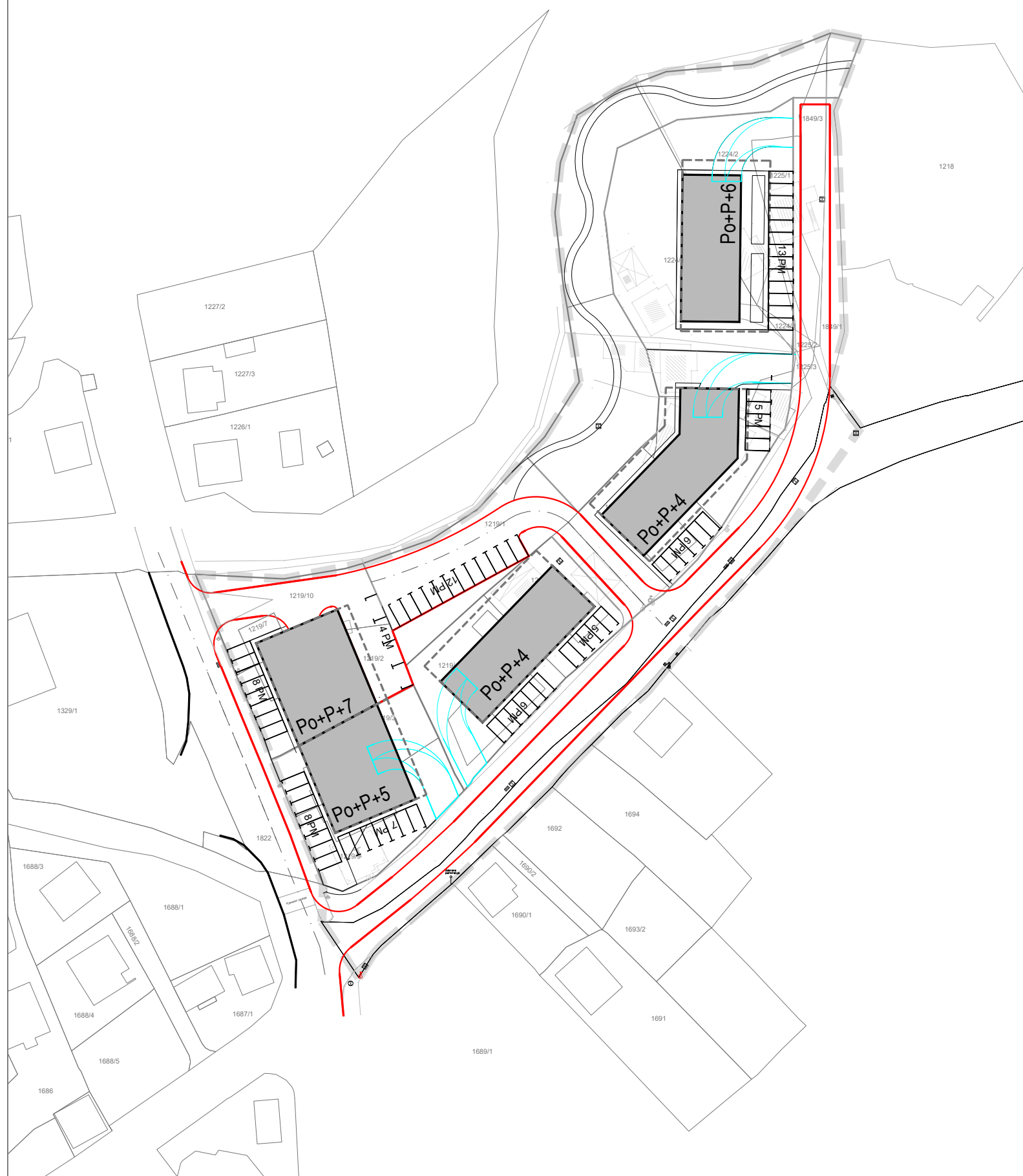


IZMJENA I DOPUNA
DIJELA REGULACIONOG PLANA
NASELJA "VRBAS" BUGOJNO

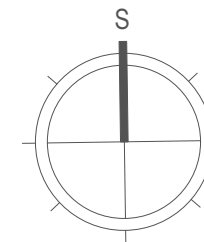
PLAN SAOBRAĆAJA

LEGENDA:

-  GRANICA OBUHVATA
-  IVICE KOLOVOZA
-  ORJENTACIONO POZICIJA PRISTUPNIH RAMPI PODZEMNIH GARAŽA
-  PARKING



PRILOG BR. 9
RAZMJERA: 1:1000



IZMJENA I DOPUNA DIJELA REGULACIONOG PLANA NASELJA "VRBAS" BUGOJNO

PLAN INFRASTRUKTURE - SINTEZNA KARTA

LEGENDA:



GRANICA OBUHVATA PLANA

STANJE



VODOVOD fi 100 mm



MJEŠOVITI KANALIZACIONI KOLEKTOR fi 600 mm

PLAN



KANALIZACIONI ŠAHT



VODOVOD



FEKALNI KOLEKTOR



OBORINSKI KOLEKTOR

STANJE



SN KABAL

MBTS


TK ŠAHTOVI



KABLOVSKA KANALIZACIJA



PODZEMNI TK VOD



OPTIČKI VOD



TK ORMAR



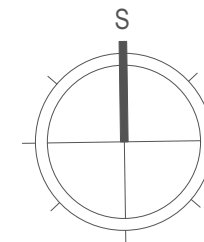
TK IZVOD

TK VOD SE UKIDA

PLAN



PRILOG BR. 10
RAZMJERA: 1:1000






IZMJENA I DOPUNA
DIJELA REGULACIONOG PLANA
NASELJA "VRBAS" BUGOJNO

PLAN INFRASTRUKTURE - HIDROTEHNIKA


LEGENDA:

 GRANICA OBUHVATA PLANA

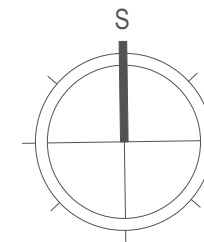
STANJE

 VODOVOD fi 100 mm
 MJEŠOVITI KANALIZACIONI KOLEKTOR fi 600 mm
 KANALIZACIONI ŠAHT

PLAN

 VODOVOD
 FEKALNI KOLEKTOR
 OBORINSKI KOLEKTOR

PRILOG BR. 11
RAZMJERA: 1:1000



IZMJENA I DOPUNA DIJELA REGULACIONOG PLANA NASELJA "VRBAS" BUGOJNO

PLAN INFRASTRUKTURE - ELEKTROENERGETIKA I TELEKOMUNIKACIJE

LEGENDA:



GRANICA OBUHVATA PLANA

STANJE

PLAN

SN KABAL



MBTS



TK ŠAHTOVI



KABLOVSKA KANALIZACIJA



PODZEMNI TK VOD



OPTIČKI VOD



TK ORMAR



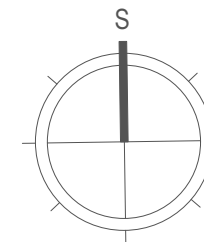
TK IZVOD



TK VOD SE UKIDA



PRILOG BR. 12
RAZMJERA: 1:1000



IZMJENA I DOPUNA
DIJELA REGULACIONOG PLANA
NASELJA "VRBAS" BUGOJNO

PLAN GRAĐEVINSKIH I REGULACIONIH LINIJA

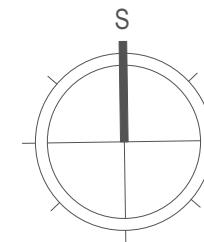
LEGENDA:

-  GRANICA OBUHVATA PLANA
-  GRAĐEVINSKA LINIJA
-  REGULACIONA LINIJA

KOORDINATE LOMNIH TAČKA GRAĐEVINSKE LINIJE

tačka	y	x
1	6456393.78	4878526.53
2	6456402.53	4878505.55
3	6456409.96	4878487.74
4	6456426.53	4878494.68
5	6456440.14	4878510.33
6	6456463.08	4878534.05
7	6456473.13	4878544.45
8	6456492.36	4878564.35
9	6456492.64	4878578.56
10	6456492.73	4878592.26
11	6456493.07	4878622.25




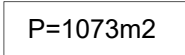




PRILOG BR. 13
RAZMJERA:1:1000



IZMJENA I DOPUNA DIJELA REGULACIONOG PLANA NASELJA "VRBAS" BUGOJNO

PLAN PARCELACIJE

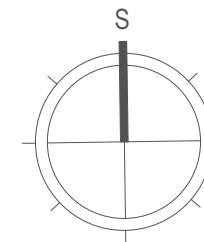
LEGENDA:

-  GRANICA OBUHVATA PLANA
-  POSTOJEĆA GRANICA PARCELE
-  PLANIRANA GRANICA PARCELE
-  POVRŠINA PARCELE
-  POVRŠINE PLANIRANIH PARCELA
-  POVRŠINE POSTOJEĆIH PARCELA
-  PARCELE ZAJEDNIČKOG KORIŠTENJA
-  JAVNE SAOBRAĆAJNE POVRŠINE

KOORDINATE LOMNIH TAČKA PLANIRANE GRANICE PARCELE

tačka	y	x
1	6456454.29	4878548.35
2	6456468.18	4878533.29
3	6456467.72	4878528.79
4	6456477.85	4878537.25
5	6456472.97	4878539.16
6	6456459.76	4878553.4
7	6456472.71	4878566.74
8	6456475.8	4878569.58
9	6456502.07	4878570.49
10	6456502.95	4878574.78
11	6456503.44	4878578.77
12	6456503.78	4878585.65
13	6456513.06	4878638.12
14	6456503.73	4878638.12
15	6456499.1	4878635.33
16	6456479.99	4878633.62
17	6456467.76	4878627.85
18	6456465.03	4878614.57
19	6456466.96	4878598.02
20	6456473.65	4878586.68
21	6456449.12	4878564.72

PRILOG BR. 14
RAZMJERA: 1:1000



IZMJENA I DOPUNA
DIJELA REGULACIONOG PLANA
NASELJA "VRBAS" BUGOJNO

PLAN RUŠENJA

LEGENDA:



GRANICA OBUHVATA PLANA



OBJEKTI PREDVIĐENI ZA UKLANJANJE



PRILOG BR. 15
RAZMJERA: 1:1000

IZMJENA I DOPUNA DIJELA REGULACIONOG PLANA NASELJA "VRBAS" BUGOJNO

redni broj objekta	spratnost	namjena objekta										površina pod objektom [m ²]	bruto građevinska površina [m ²]					bonitet
		individualni stambeni	individualni stambeno-poslovni	kolektivni stambeni	kolektivni stambeno-poslovni	poslovni	obrazovni	vjerski	javni	infrastrukturni	pomoćni		temelj	BGP stanovanje	BGP poslovanje	BGP javni sadržaji	BGP pomoćni sadržaji	
1	P+1+Pk	•										130	390	0	0	0	390	srednji
2	P										•	23	0	0	0	23	23	loš
3	P										•	60	0	0	0	60	60	loš
4	Po+P+1+Pk	•										67.5	202,5	0	0	0	202,5	srednji
5	P										•	50	0	0	0	50	50	loš
6	Po+P+1+Pk	•										69	207	0	0	0	207	srednji
7	P										•	46.5	0	0	0	46.5	46.5	loš
8	/										•	82	0	0	0	82	82	loš
9	Su+P+Pk	•										89	267	0	0	0	267	srednji
10	Su+P+Pk	•										102	306	0	0	0	306	dobar
11	P											23	0	0	0	23	23	loš
12	P+1	•										62	124	0	0	0	124	dobar
13	P+Pk	•										52	104	0	0	0	104	dobar
14	P										•	72	0	0	0	72	72	loš
15	P	•										92	92	0	0	0	92	dobar
16	P+1+Pk	•										92	276	0	0	0	276	dobar
17	P										•	85	85	0	0	0	85	srednji
18	P					•						62	0	62	0	0	62	srednji
19	P										•	18	0	0	0	18	18	loš
20	P	•										67.5	67.5	0	0	0	67.5	srednji
21	P										•	32	0	0	0	32	32	loš
22	P										•	30	0	0	0	30	30	loš
23	P	•										57	57	0	0	0	57	dobar
24	P										•	38	0	0	0	38	38	loš
25	P+1	•										115	214	0	0	0	214	srednji
26	P										•	90.5	0	0	0	90.5	90.5	loš
UKUPNO												1435	2324,5	62	0	428	2814,5	